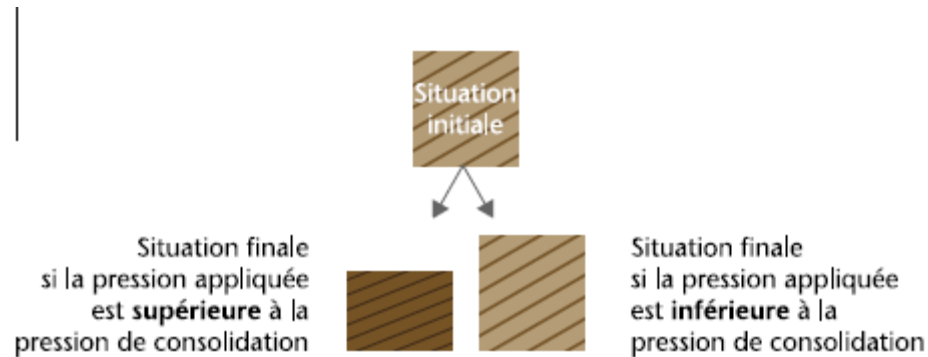


60%-80 % compactació 1a passada  
20 % restant – 2 o 3 passades posteriors  
0 % resta de passades



Font: LE CLOISONNEMENT D'EXPLOITATION - Service public de Wallonie. Direction générale opérationnelle Agriculture, Ressources naturelles et Environnement (DGO3)

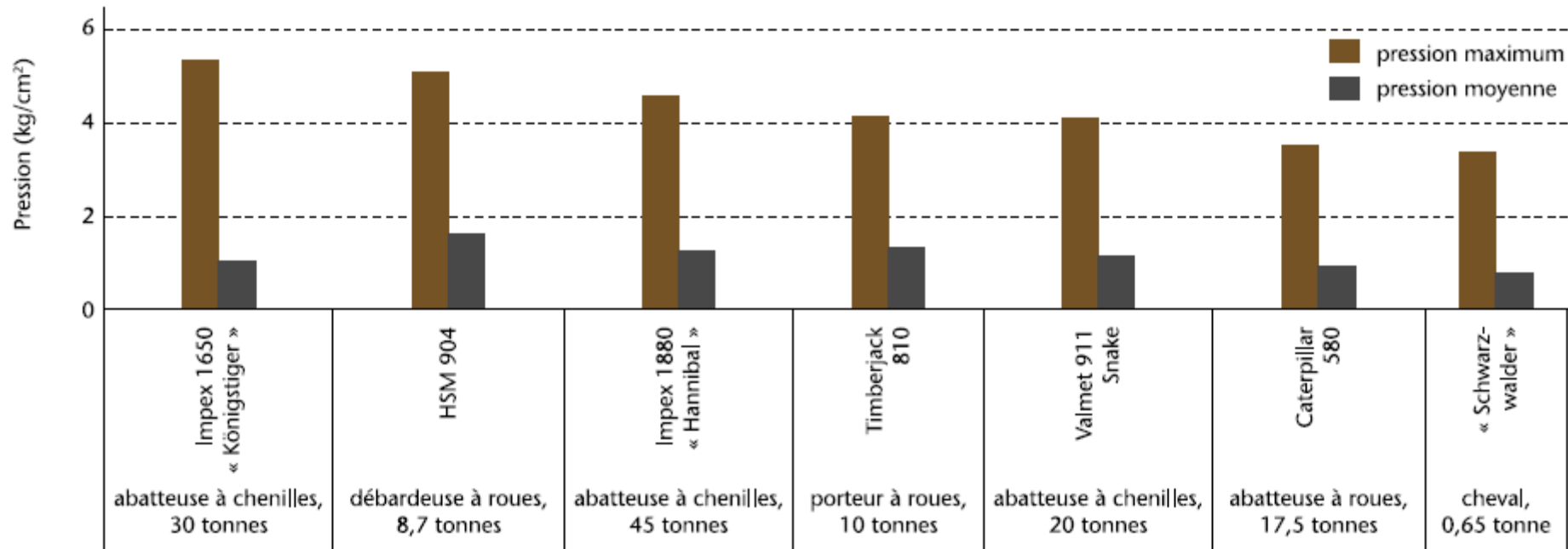
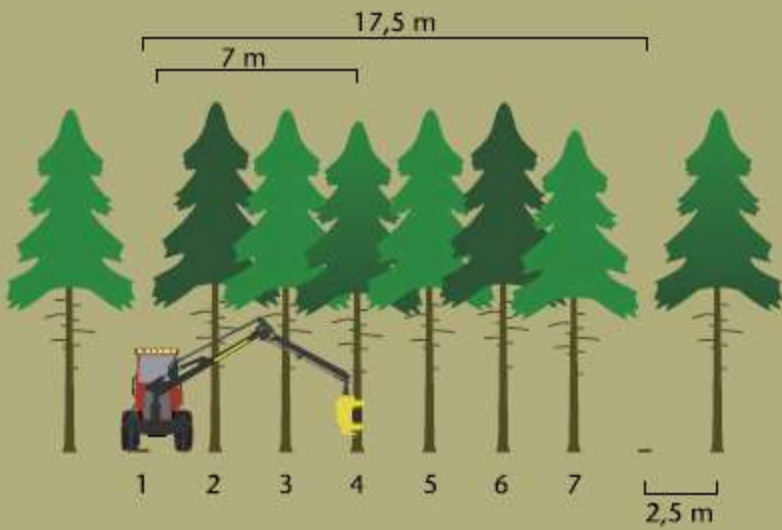
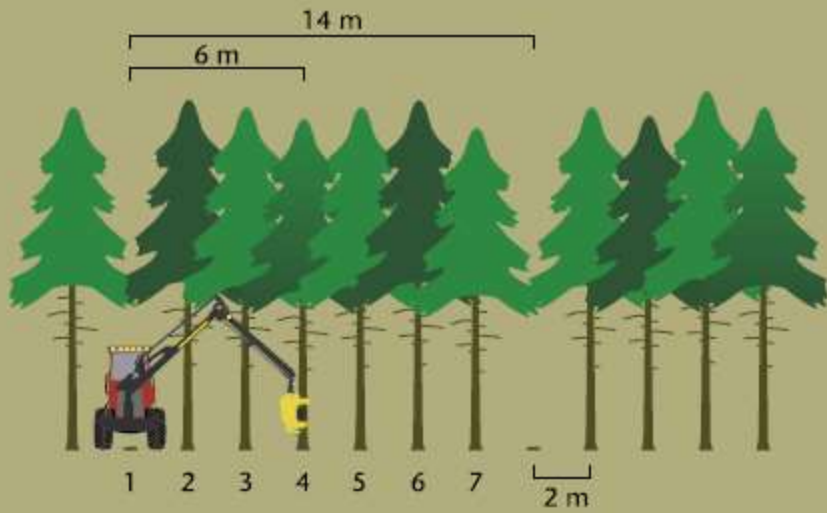


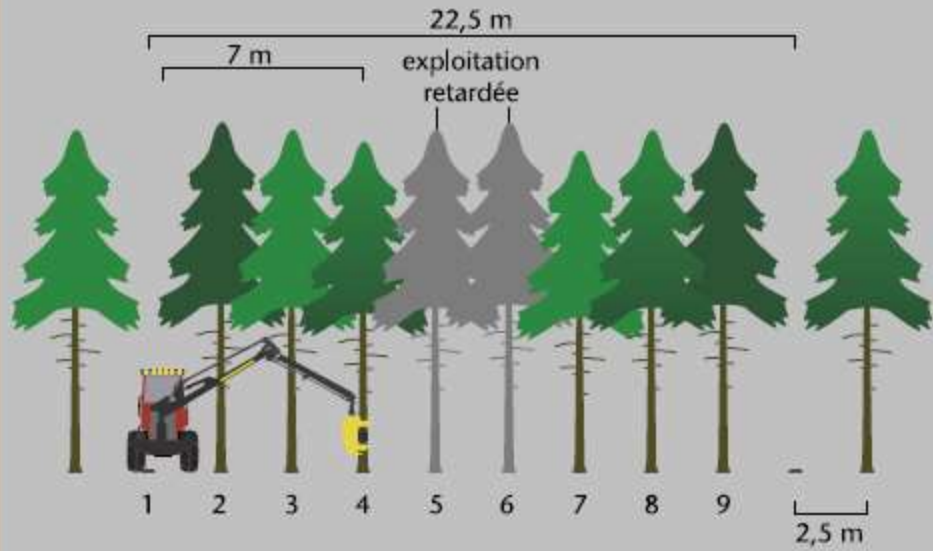
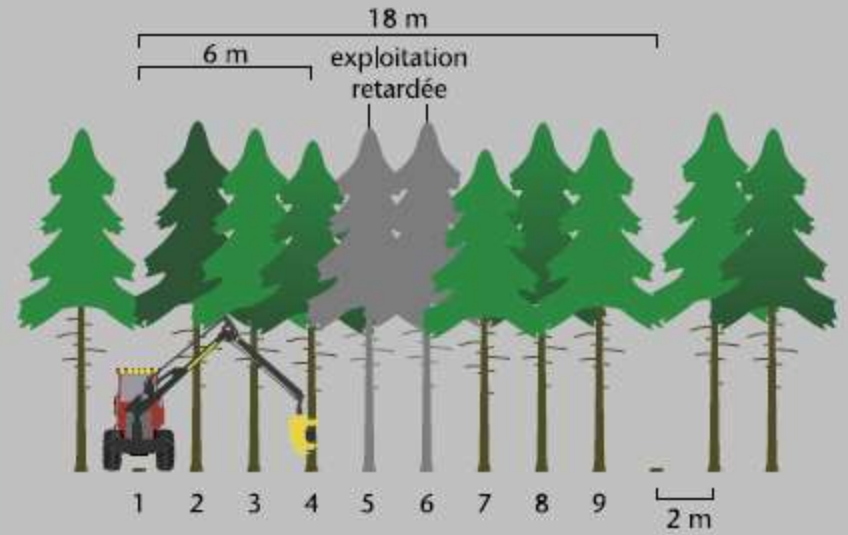
Tableau 1 : importance de la surface parcourue selon le pas de cloisonnement et la largeur du layon.

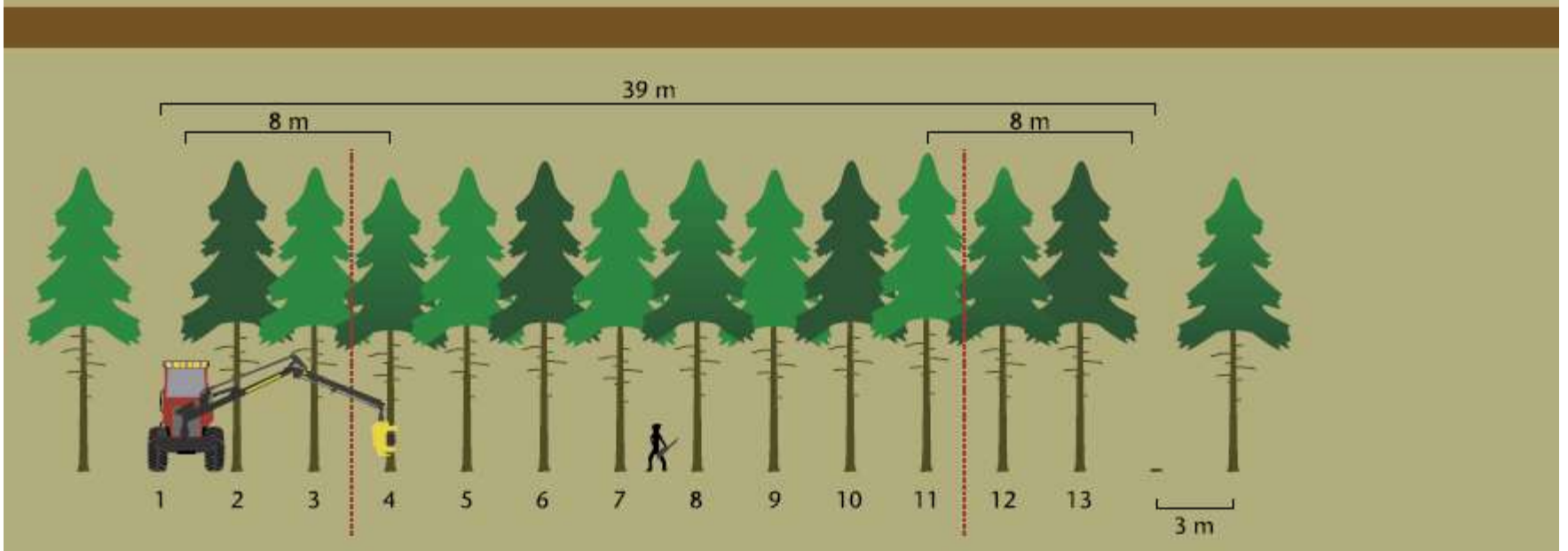
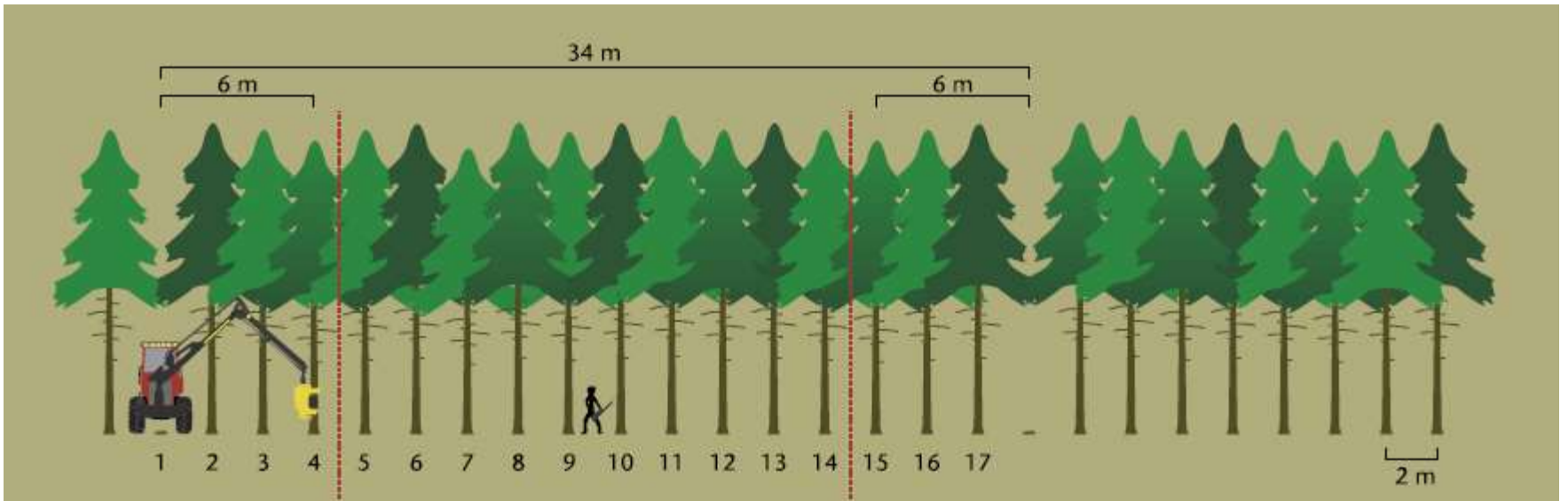
Pas du cloisonnement (axe en axe)	Surface parcourue		
	layons de 4 mètres	layons de 5 mètres	layons de 6 mètres
100 mètres	4 %	5 %	6 %
40 mètres	10 %	12 %	15 %
21 mètres	19 %	24 %	28 %
20 mètres	20 %	25 %	30 %
18 mètres	22 %	28 %	33 %
15 mètres	26 %	33 %	40 %
sans cloisonnements, itinéraire non spécifié	30 à 50 %*		

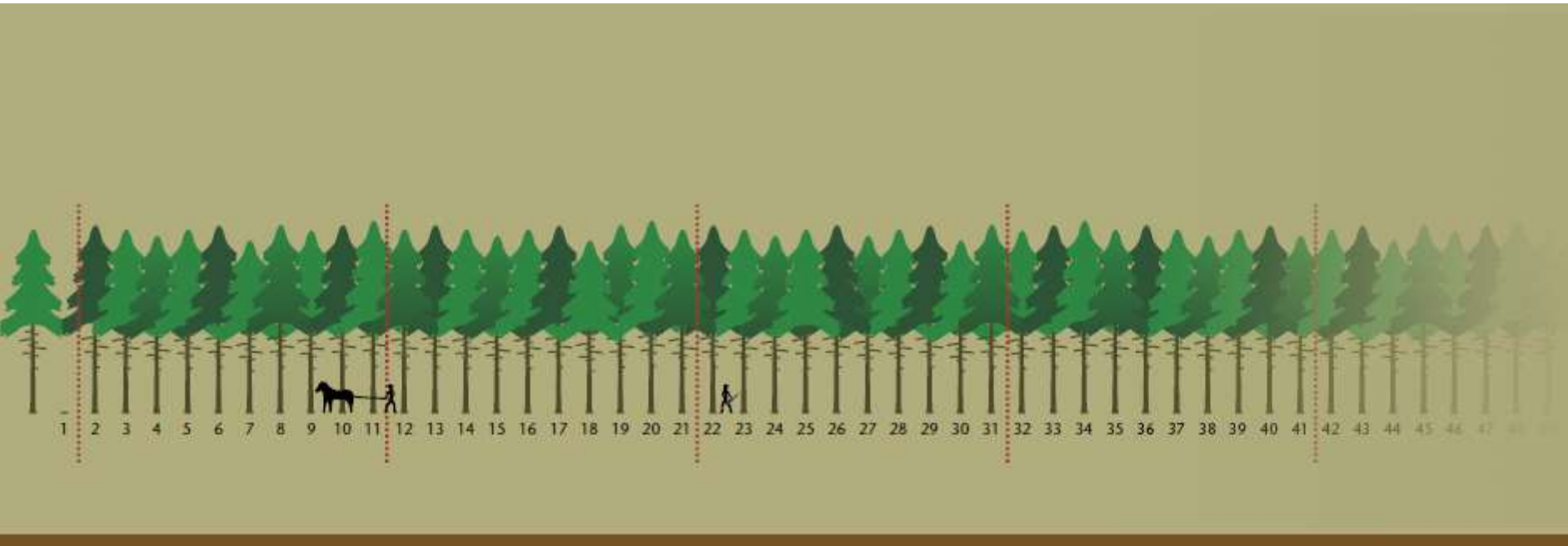
### Exemple 1



### Exemple 2







partir de la largeur de la route ou d'un chemin (source : J. Montagne, modifié).

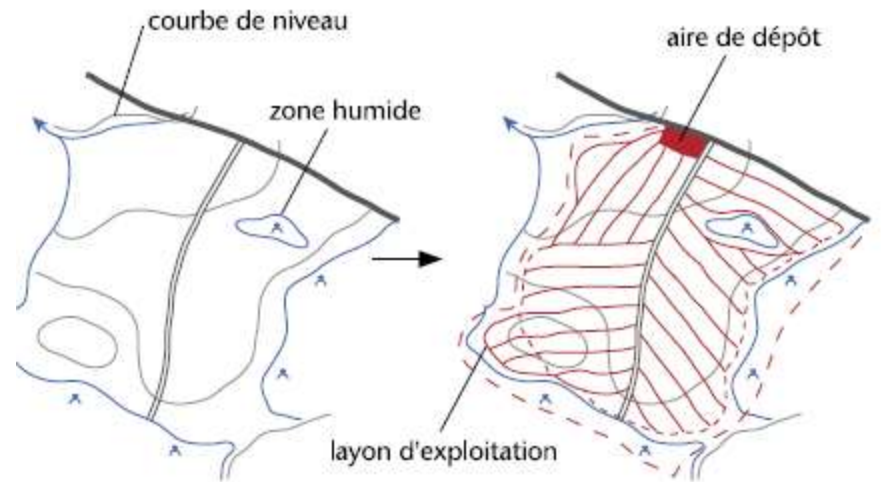
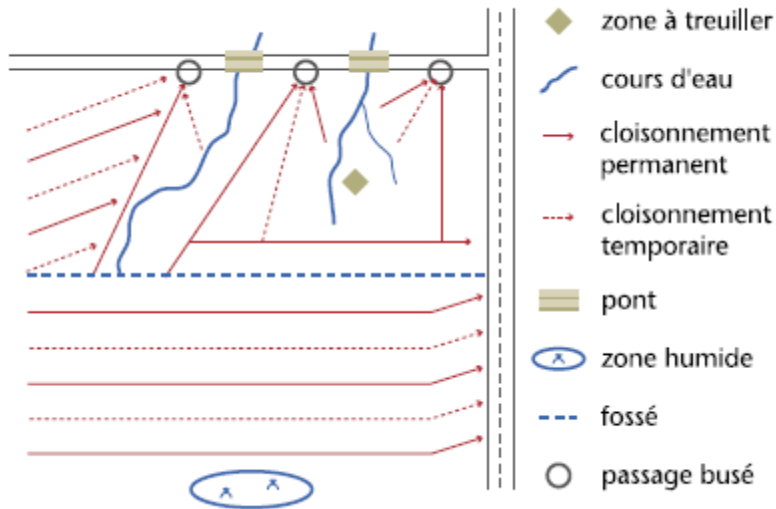
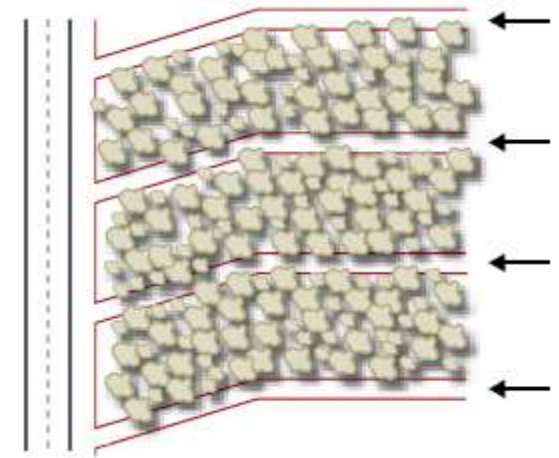
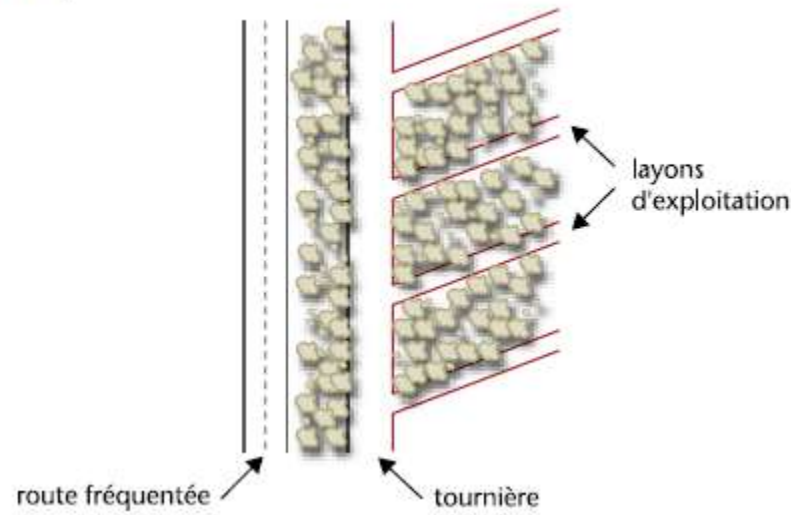
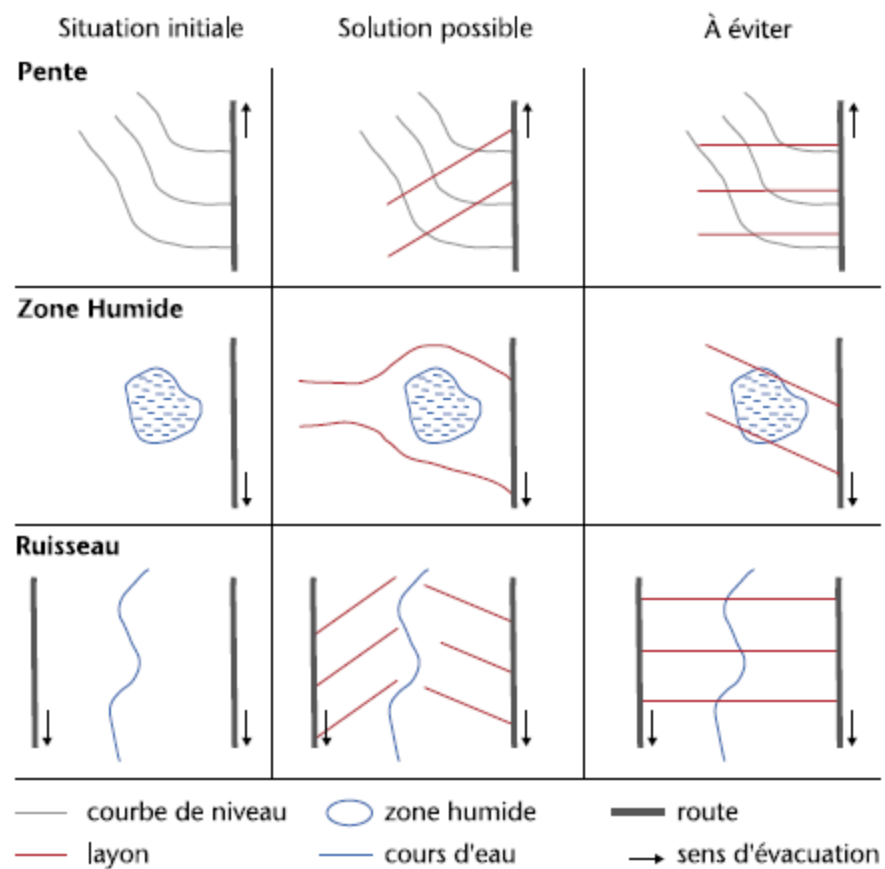


Figure 10 : exemples à suivre ou à éviter dans diverses situations.





2019




2020



2019



2020



2016



2020















